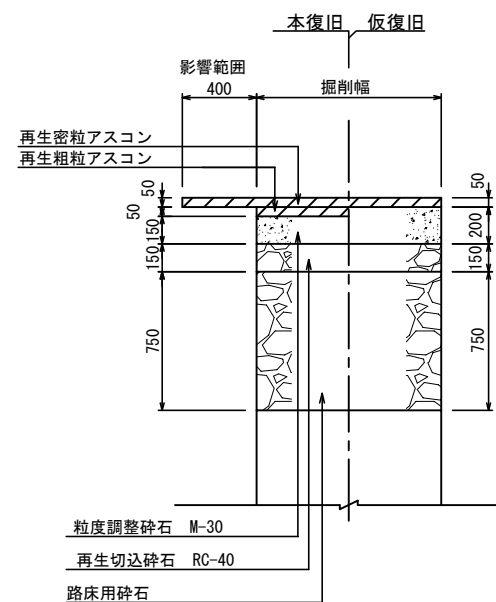
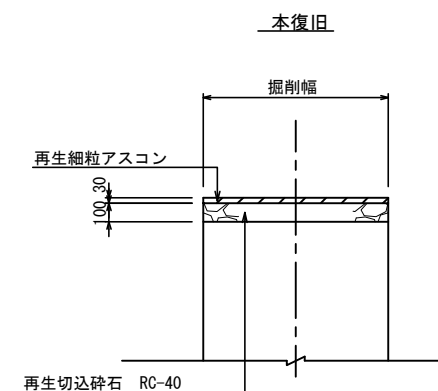


舗装復旧図 縮尺 1/20

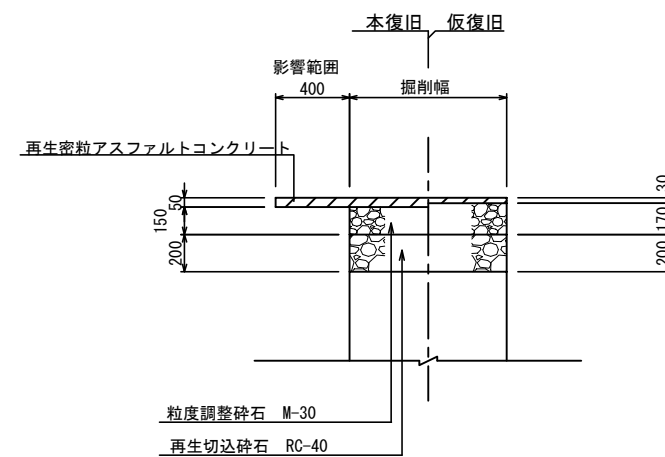
県道車道



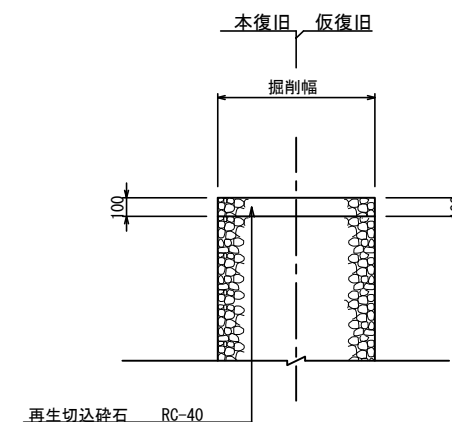
県道歩道



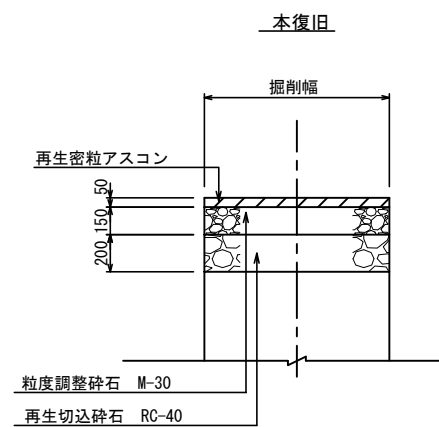
B. 市道部
(一般町道及び改良道路)



D. 砂利道



県道歩道（出入口部）



事業名	取手地方広域下水道事業		
図面種別	舗装復旧図		
縮尺	図示		
工事番号	8国補第46-342号武兵衛新田1号幹線工事		
工事箇所	つくばみらい市板橋、 南太田地内	図面番号	
取手地方広域下水道組合			